



4,5 km

Bij het ijzeren kruis na de brandgang, op 50 m van de Bittweg, staat een Bourgondische grenspaal.

7 De Bourgondische grenspaal met de Gulden Vlies van 1615 draagt het embleem van de Gulden Vlies en de Bourgondische aansteker. Het orde van de Gulden Vlies, onder het patronaat van de heilige Andreas, werd gesticht door Philippe le Bon, hertog van Bourgondië. Met andere palen en hetzelfde kruis, waren zij een binnengrens onder de territoriale limburgse soevereiniteit. Ze moesten de gebruikers verwittigen dat de toegang in het Preusbos verboden was. Ze vormden een grens tussen de stad Aken en de "Ban van Montzen". Dit deel van het bos noemt men "Königswald". Einde van de bestijging bij het kruispunt Königsweg. U bent hier op het hoogste punt van deze wandeling: 340 m.

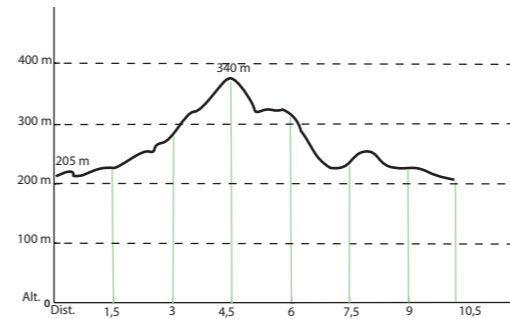
5 km

U loopt linksaf en na 300 m, kruist u de Geusenweg. Op een honderdtal stappen van het hoogste punt van Nederland 322,5 m staat het monument ter aandenken aan Pierre Roiseux, oorlogsvrijwillige, hier gevallen in bevolen dienst.

8 Een veel bezocht toeristisch oord: Les Trois Bornes (de drie Stenen) met zijn panoramische toren (Toren Boudewijn, hoogte 50 m) biedt u een prachtig en blijvend uitzicht op België, Nederland en Duitsland. De blauwe achthoekige grenspaal staat rechts van de toren, hij is de plaats waar de drie grenzen samenlopen, en draagt de letters B, NL, D met de nummers 1032 tussen B en D en 193 tussen NL en D. De grenspaal N° 1 van België en Nederland staat enkele meters noordwaarts op het hoogste punt van Nederland (322,5m). Restauratie: frisdrank, verschillende menu's en een hoek souvenirs. Op Nederlandse grond vindt u nog een labyrint. Daar staat ook nog een nieuwe orientatietafel om uw kennis te verdiepen.

7,5 km

Zodra u op de hoofdweg komt, bent u bij het vroegere Nederlandse douanekantoor. Een beetje verder staat de grenspaal nr 3 tegenover de bebakende weg van de wandeling "des Pèlerins" (280 m hoog). Deze weg in harde helling draagt trouwens de naam Hoogweg. Voor u afloopt naar het vertrekpunt, kunt u een laatste hapje frisse lucht scheppen in het Schimperbos. U loopt voorbij het monument ter aandenken aan J. Saive, die hier werd gedood door een SS commando. Bij de paal nr 4 loopt u linksaf. Na het uitzichtpunt aan de rand van het bos komt u op "le chemin du Duc". Deze weg bestond al in de 14^e eeuw, verbond Limbourg met Herzogenrath via Heggen, Herbesthal, La Calamine, Laurensberg, Richtrich...



9 Zodra u op de "Rue des Ecoles" aankomt, ziet u de hoeve Crâborn. Deze boerderij, wel beschermd maar niet zo verklaard, dateert uit 1797. Wat verder passeert u de lijn 39 (Ravel), die nu als fietspad wordt gebruikt.



Gemmenich

Office du Tourisme de la Commune de Plombières

10 km 3 h

Wandeling Promenade des Pèlerins



Deze wandeling leidt u door schilderachtige inzichtpunten van onze streek.

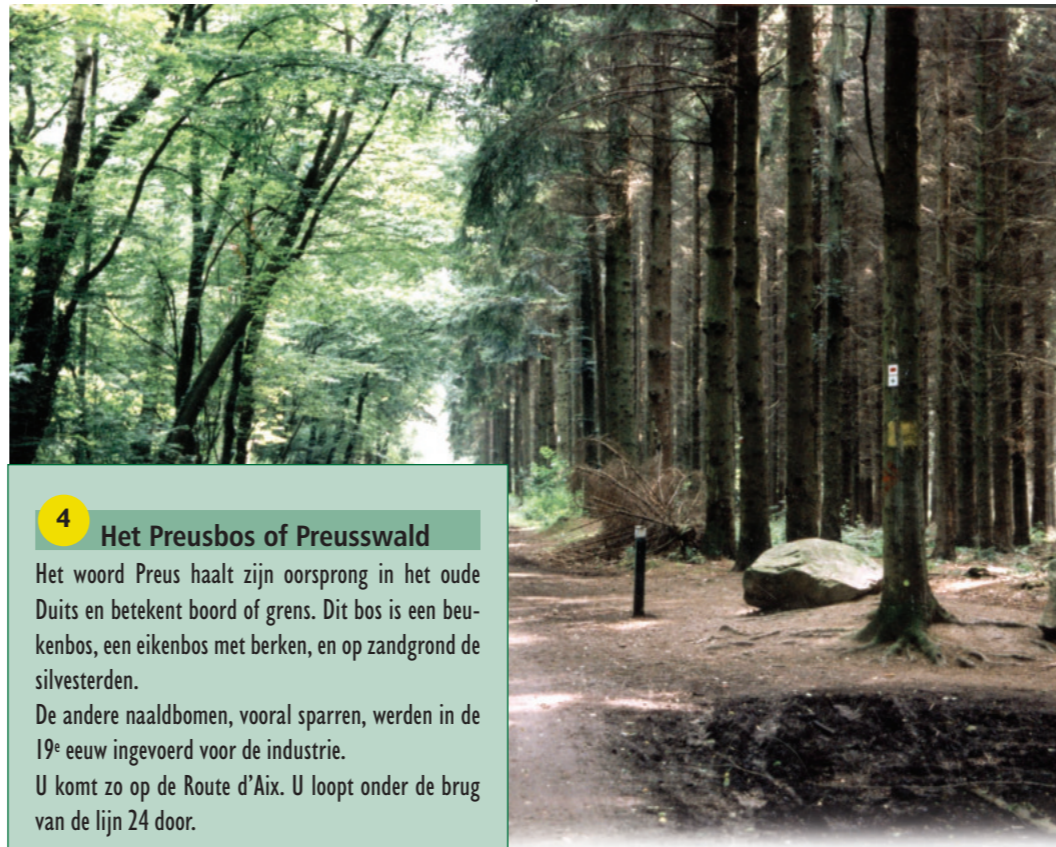


1 Volg het teken, zo komt u op de plaats Colonel Peckham, naam van een Amerikaanse officier die met zijn mannen ons dorp op 13 september 1944 bevrijde.

2 Het Heilig Hart: ingewijd op 7 november 1920, gedenkbeeld aan de slachtoffers van de oorlogen 1914-1918 en 1940-1945. Opmerking: eerste probleem Kinderwagen op het kruispunt Langenstein, omlegging, recht door. Gemmenich is heuvelachtig. U loopt een pad bergop door een weide. Hier, in volle inspanning, krijgt u een tweede knipoog. Zie circuit:

voor u, het bos met de spoorlijn 24 SNCB (NMBS), op uw linkerkant ziet u de toren van de Trois Bornes en de weg naar Vaals. Het eerste uitzichtpunt met orientatietafel. Voorbij dit uitzichtpunt loopt u langs de lijn 24 SNCB (NMBS).

3 De lijn 24: Deze spoorweg, die alleen voor transport van goederen dient, verbindt de haven van Antwerpen met het Ruhrgebied. Deze lijn werd aangelegd in de oorlog 14-18 om de troupes en het militaire materieel naar het front van Vlaanderen te voeren. Na de stijg, leidt het pad door de wei u naar de buurtschap Kirchbaum en het kruispunt met de wegen Langenstein, Sablon en Brandweg. Wij gaan linksaf en stappen in het Preusbos.



4 Het Preusbos of Preusswald

Het woord Preus haalt zijn oorsprong in het oude Duits en betekent boord of grens. Dit bos is een beukenbos, een eikenbos met berken, en op zandgrond de silvesterden.

De andere naaldbomen, vooral sparren, werden in de 19^e eeuw ingevoerd voor de industrie.

U komt zo op de Route d'Aix. U loopt onder de brug van de lijn 24 door.

5 De Bittweg of

weg der pelgrims

Deze heel oude weg dateert waarschijnlijk uit de Bronsperiode. De talrijke pelgrimstochten naar Moresnet hebben hem deze naam gegeven.

Vanaf 1863 begonnen deze processies op woensdag en bestaan nu nog. Deze weg is ook de weg naar Saint Jacques de Compostelle, aangeduid door het teken "sint-Jakobsgehelp" vanuit Wupperthal naar Namur.

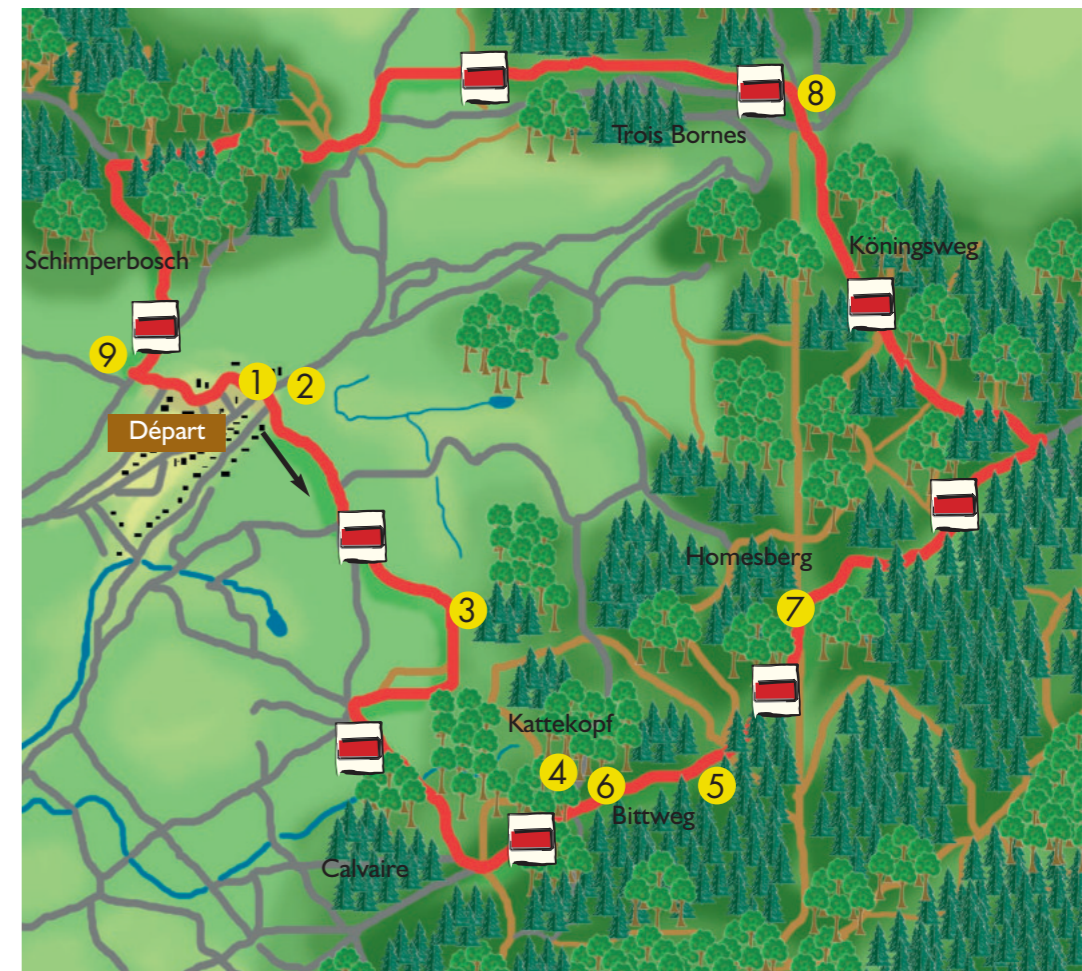
Moresnet Neutre

Moresnet Neutre, een klein gebied van 333 ha in vorm van een driehoek, haalt zijn oorsprong in het verdrag van Vienne (Wien) in 1815 (met amendementen in 1816 door het verdrag van de grenzen van Aachen) en ontbonden in 1919 door het verdrag van Versailles.

2,5 km

Daar komt u op een strategisch kruispunt waar zes wandelingen vertrekken: 3 van Gemmenich en 3 van Moresnet. Op uw rechterkant een parkeerplaats en de gemeentegrill, recht door de Bittweg, die u stijgend naar de Trois Bornes (Drie Stenen) leidt.

6 Op 400 m van de lijn 24 en 20 m na de bebakening en de bank staan links en rechts van de Bittweg de grensstenen XVII en XVIII van het vroegere gebied Moresnet-Neutre (Grens Zuid-Westen). Om de grens Noord-Westen van dit gebied te bereiken, moet u voorbij de "Croix Rouge" op de Bittweg tot de brandgang lopen. De steen XXXII staat op de hoek van de brandgang.



Informaties

Syndicat d'Initiative de Gemmenich,
Rue César Franck 24 - 4851 Gemmenich
Tel. 087 78 70 27

sig@gemmenich.be • www.gemmenich.be

Voor een lekker hapje na de inspanning:

- Café Tychon: 087 78 55 19
- Bonten D. (friterie): 087 78 82 11
- Pizzeria Ristorante Salvatore: 087 44 74 65
- Op e ne Born: 087 78 80 73
- Aux 3 Bornes: 087 78 76 10
- Les Trois Marronniers: 087 78 77 72

Percentage van uw parcours

				75%	... in bossen
				13%	... op wegen
				70%	... op boswegen
				17%	... op paden



Gemeinde Bleyberg

